

# *Vandringsstigar* *Motionsslingor*

Laholms kommun

The logo for Laholm, featuring the word "Laholm" in white text on a blue background with a white and green curved shape on the right side.

Laholm

## Välkommen...

att besöka Laholms kommuns vandringsstigar och motionsslingor!

En hel del blir nog förvånade över, att det finns så många markerade slingor i kommunen. Några troligtvis helt okända även för dem som bor i kommunen. Detta var en av anledningarna till att vi för några år sedan gjorde den här broschyren. Den har varit uppskattad och har varit helt slut ett tag. Därför beslutade vi att göra en uppdaterad upplaga. Många har uttryckt sin uppskattning över att det finns en folder där alla slingor i kommunen och information om dessa finns samlad.

Vandringar i naturen har blivit alltmer populärt. Det är ett billigt fritidsnöje som alla generationer kan samlas kring och ha glädje av. Nu för tiden känner alla också till nyttan av att röra på sig. Dessutom är det ett sätt att uppleva och komma nära naturen, där vardagsstressen försvinner och naturens lugn griper tag i en.

Det har varit en glädje att ha fått arbeta med broschyren och vandra på de olika slingorna. Jag upptäckte snart, att trots att de flesta finns i skogsmiljö, är stigarna helt olika med egen atmosfär och själ.

Vandringarna gjordes mestadels under våren och sommaren. Den färgprakt av blommor och växter som naturen bjöd oss på, var helt hänförande. Varje vår när växtligheten vaknar till liv och bjuder oss på sin rikedom, förundras man av hur vackert det är i vår natur. För att inte tala om hösten när alla färger från mörkaste grönt till den rödaste nyansen och alla skiftningar däremellan finns representerade. Denna prakt är svår att föreställa sig en mörk och kall vinterdag när all växtlighet har gått till vila.

## Hallandsleden...

är inte med i vår broschyr, men sträcker sig 57 km genom Laholms kommun. Den tar vid efter Skåneleden vid Koarp på Hallandsås. Vi rekommenderar den till er som vill vandra längre sträckor genom Halland. All information du behöver finns på [www.hallandsleden.se](http://www.hallandsleden.se). Särskilda kartor och broschyrer om Hallandsleden finns också på Turistbyrån.

## Tänk på...

att en del slingor går över privat mark och vi ber er respektera allemansrätten, som sammanfattas bra i orden ”inte störa” och ”inte förstöra”.

För er egen och jägarnas skull, respektera också älgjaksveckan som börjar andra veckan i oktober.

## Vi som arbetat med denna broschyr är...

Mary Ottosson, en aktiv föreningsmänniska och naturälskare, som har vandrat i skogarna sedan barnsben. Hon har bistått med sin enorma kunskap och även hjälpt till med texter.

Karin Fjellström, på kommunens Jobbcenter, Bokbinderi som använt sitt stora kunnande och skicklighet till att göra layout, schematiska kartor, fotomonterat och allt annat som behövs.

Själv heter jag Annette Tillgren. Jag arbetar på Fritidsenheten inom kultur och utvecklingsverksamheten i Laholms kommun. Jag har skrivit texter och fotograferat, förutom foton från Ränneslövs Naturstig och Mästocka ljunghed!

Fotona från Ränneslövs Naturstig har vi fått från Annette Persson, Ränneslövs Byalag och Charlotte Fajerson, Laholms kommun. Åse Ahlstrand, Region Halland har hjälpt oss med foton från Mästocka ljunghed och bilden på den nya bron vid Krokån.

## Till sist...

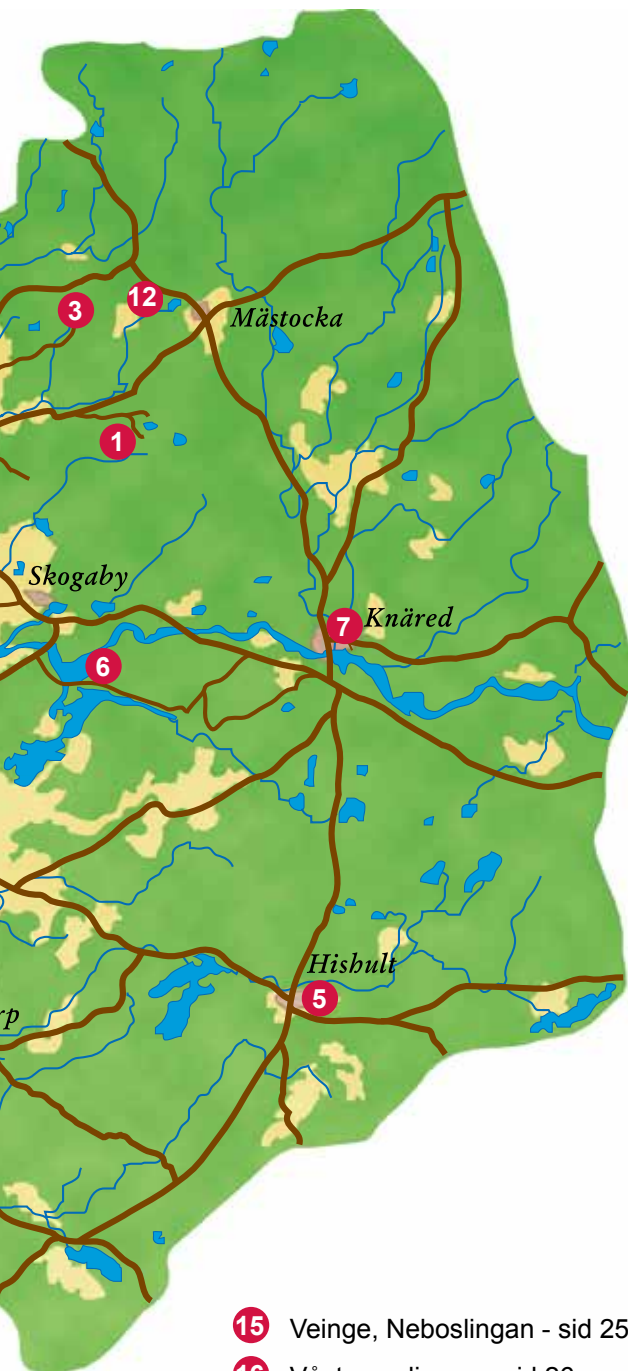
Vill jag önska er alla många sköna vandringar året runt i vår vackra natur i Laholms kommun. Hör gärna av er med kommentarer, frågor och synpunkter till Fritidsenheten, Laholms kommun.

Annette Tillgren på Fritidsenheten

- 1 Blåaltslingan - sid 6
- 2 Genevadsslingan - sid 7
- 3 Göstorps skog - sid 8-9
- 4 Hasslöv, Osbecks bokskogar - sid 10-11
- 5 Hishultsslingan - sid 12
- 6 Hjørnered, Gröna slingan - sid 13
- 7 Knäred, Backstugeleden - sid 14-15
- 8 Laholm, Glänningeslingan - sid 16
- 9 Laholm, Sinnenas stig - sid 17
- 10 Laholm, Hälsans stig - sid 18-19



- 11 Mellbystrand, Hökaslingan - sid 20-21
- 12 Mästocka ljunghed, naturstig - sid 22
- 13 Ränneslövs naturstig - sid 23
- 14 Skummeslövsstrand, Svarvareskogsslingan - sid 24



- 15** Veinge, Neboslingan - sid 25
- 16** Våxorpsslingan - sid 26
- 17** Ysby, Forsastigen - sid 27

# Blåaltslingan

## Vägbeskrivning:

Från Laholm, kör mot Veinge kyrkby. Tag till höger vid skylt "Mästocka" och höger vid skylt "Naturreservat Blåalt".

## Terrängbeskrivning:

Kuperad, skogsstig i ek- och bokskog.

Längd: 2,5 km.

Markeringsfärg: Blå.

Elbelyst: Nej.

Bänkar utmed

slingan: Nej.

Toalett: Nej.

## Kommentar:

Slingan leder dig genom gammal (160-240 år) lummig ek- och bokskog, över mossrika myrar på spänger av trä.

## Ansvarig för slingan:

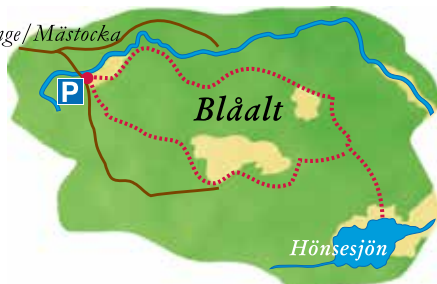
Länsstyrelsen i Hallands län.

## Andra leder i samma område:

Nej.



Mot Veinge/Mästocka



## Personlig kommentar:

Mäktigt att få vandra förbi dessa gamla träd som sett så många generationer passera.

## Tips:

Markerad avstickare (dubbla blå streck) finns till den vackra Hönsesjön.



Hönsesjön

## Vägbeskrivning:

Från Laholm, väg 117 mot Halmstad, sväng in vid skylt "Genevad". Tag höger vid skolan och skylt "Genevadsslingan", in på Salomonsvägen, därefter höger vid nästa skylt "Genevadsslingan". Kör gatan upp där det finns en liten parkeringsplats. Gå rakt fram, där startar slingan.

## Terrängbeskrivning:

Lätt kuperad, skogsstig i blandskog.

Längd: 1,1 km.

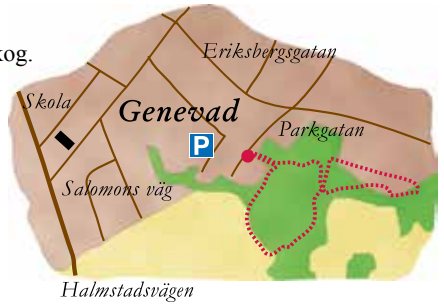
Markeringsfärg: Röd.

Elbelyst: Nej.

Bänkar utmed

slingan: Ja.

Toalett: Nej.



## Kommentar:

Kort men trevlig slinga med rastplats och fin utsikt över Genevads- och Tönnersaslätten.

## Ansvarig för slingan:

Laholms kommun.

## Andra leder i samma område:

Nej.

## Personlig kommentar:

Stanna och njut på utsikts- och grillplatsen.

I dessa trakter kom Ulf Lundell körande och fick inspiration till "Jag trivs bäst i öppna landskap". Jag förstår honom!

## Tips:

Inte långt ifrån Genevad finns möjlighet till härliga promenader i Tjärby sanddynsreservat.



# Göstorps skog

## Vägbeskrivning:

Från Laholm, kör till Veinge kyrkby och mot Göstorp. Sväng höger vid skyltar ”Antorp och Naturreservat Göstorps Skog 4 km”. Efter ca 1 km, sväng höger vid skylt ”Naturreservat 3 km”.

## Terrängbeskrivning:

Lätt kuperad, strövstig i ekskog.

*Längd:* 1,4 km.

*Markeringsfärg:* Blå.

*Elbelyst:* Nej.

*Bänkar utmed*

*slingan:* Ja, vid sjön.

*Toalett:* Nej.

## Kommentar:

Naturreservatsskog med jättestenblock, sankmarker och näckrossjö.

## Ansvarig för slingan:

Länsstyrelsen i Hallands län.

## Andra leder i samma område:

Röd 2,6 km, kuperad.



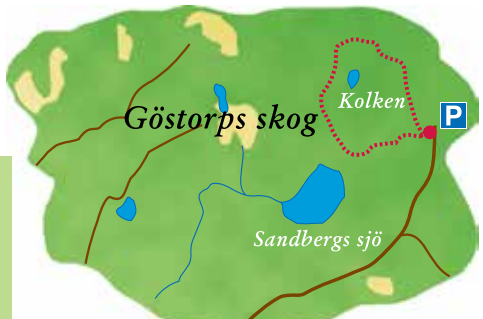
Nässelfjäril



Sandbergs sjö







### *Personlig kommentar:*

Känns en spännande upptäcktsfärd när man går på dessa slingor, i en skog som har fått sköta sig helt själv.

Vad väntar bakom nästa krön?

En vandring i en magisk trollskog...

### *Tips:*

I Göstorp finns flera naturreservat bl a Hollandsbjär med Hallands landskapsblomma hårginsten.



# Hasslöv, Osbecks bokskogar

## Vägbeskrivning:

Från Laholm, kör genom Vallberga mot Skottorp. Tag vänster vid skylt "Hasslöv". Följ skyltning till Hasslöv, fortsätt mot Östra Karup, sväng vänster vid skylt "Strövområde".

## Terrängbeskrivning:

Kuperad, skogsstig i lövskog.

Längd: 2,1 km.

Markeringsfärg: Röd.

Elbelyst: Nej.

Bänkar utmed

slingan: Ja.

Toalett: Ja.



## Kommentar:

Mycket naturskönt område med vacker bokskog, porlande bäckar.

På våren ljuvliga vitsippmattor, stor artrikedom av växter, djur och milsvid utsikt.

## Ansvarig för slingan:

Länsstyrelsen i Hallands län.

## Andra leder i samma område:

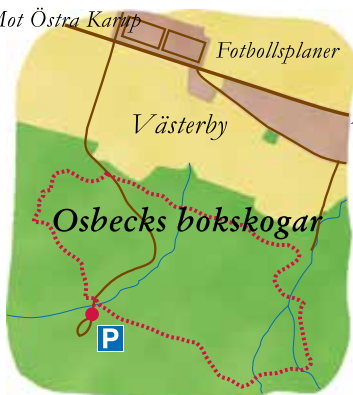
Naturstigen 1,5 km, flack. Blå 3,8 km, kuperad.

Gul 2,3 km, kuperad. Osbecksrundan röd/

orange 2,5 km, kuperad. OBS! Gul slinga och

Osbecksrundan utgår från parkeringen vid Brante Källa.

Mot Östra Karup



Mot Hasslöv



En nallebjörn?

## Personlig kommentar:

Naturreservat med många fornlämningar, hålvägar och en öde by Allgustorp, där du ser spåren av de gamla gårdarna.

Fantasin sätts i rörelse, du känner historiens vingslag och undrar över vilka människorna var som bodde och verkade här?

## Tips:

Glöm för all del inte den milsvida utsikten på utsiktsplatsen! Grillplatser finns.

För mer information om naturreservatet besök Länsstyrelsens hemsida:

[www.lansstyrelsen.se/halland](http://www.lansstyrelsen.se/halland).





# Hishultsslingorna

## Vägbeskrivning:

Från Laholm, väg 24 österut, efter ca 2,5 km sväng mot Hishult. Kör till Sparbankstorget, där finns informationstavla.

## Terrängbeskrivning:

Lätt kuperad, skogsväg i blandskog.

Längd: 1,3 km.

Markeringsfärg: Gul.

Elbelyst: Nej.

Bänkar utmed

slingan: Ja.

Toalett: Nej.



## Kommentar:

Trevlig slinga bland mossar och kärr i närheten av Gammelgården.

## Ansvarig för slingan:

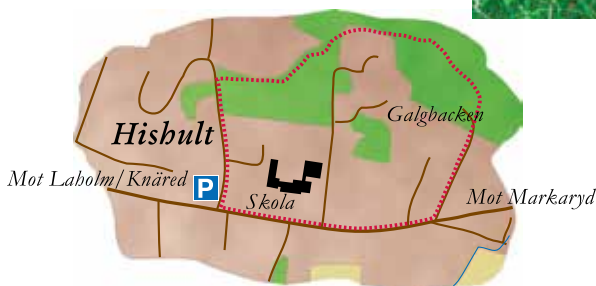
Hishults Byalag.

## Andra leder i samma område:

Möllerundan blå 2 km, flack. Gästgivarestigen röd 400 m, flack.



Vildkaprifol



## Personlig kommentar:

Start och mål på torget, här är det nära till naturupplevelse. Kan det bli bättre?

## Tips:

Gammelgården i Hishult är en kringbyggd 1700-talsgård hitflyttad på 1950-talet.

I närheten finns naturreservatet Ingvarsbygget.

Sjöboholms slottsruin, belägen på ett näs i Oxhultssjön, är ett annat välkänt besöksmål. Vid slottsruinen sägs det spöka. Den elaka lagmanskan som en gång bodde på gården kan fortfarande förnimmas.



Gammelgården

# Hjörnered, Gröna slingan

## Vägbeskrivning:

Från Laholm, kör mot Ysby. Ca 3 km efter Ysby på vägen mot Skogaby, tag höger vid skylt ”Timmershult, Hjörnered, Vippentorpet”. Slingan utgår från Hjörnereds lägerplats.

## Terrängbeskrivning:

Kuperad, naturstig i blandskog.

**Längd:** 6,7 km, (alternativt 4,7 km eller 4,3 km).

**Markeringsfärg:** Grön.

**Elbelyst:** Nej.

**Bänkar utmed slingan:** Ja, på Hjörnereds och Spisehalls lägerplatser.

**Toalett:** Ja, vid Hjörnered under sommaren och på Spisehall finns ”utedass” året runt.

## Kommentar:

Gröna spåret passerar i nordost på en höjdrygg längs med Lagan i vacker bokskog. Här stupar klipporna brant ned mot Lagan. Nedanför finns Odens Kammare, en grotta synlig från vattnet. Sägner säger, att klipporna vid Odens Kammare användes som ättestupa. Slingan går vidare mot Spisehall där spåret delar sig. På Spisehall har du en vidunderlig utsikt över sjöarna med Hallandsås i bakgrunden.

## Anvarig för slingan:

Friluftsförbundet, Laholms lokalavdelning.

## Andra leder i samma område:

Gul 3,5 km, lätt kuperad.

Blå 4,5 km, kuperad.

OBS! Gul och blå slinga utgår från Timmershultsstugan.



## Personlig kommentar:

Slingorna ligger utspridda i det vackra kuperade naturområdet kring Hjörnereds-sjöarna och Timmershult. Här kan du säkert hitta en alldeles egen liten fikaplatz vid sjökanten. Njut av naturens skönhet och tänk på byn som fanns här, innan vattnet dränkte området.

## Tips:

Gör gärna ett besök till Vippentorpet och/eller Midsommar-grottan. Vill du bege dig ut på sjöarna finns det kanot att hyra.



Utsikt från Spisehall

# Knäred, Backstugeleden

## *Vägbeskrivning:*

Från Laholm, kör väg 15 till Knäred. Parkera vid idrottsplats Lagavallen, där finns informationstavla.

## *Terrängbeskrivning:*

Lätt kuperad, skogsstig i blandskog.

*Längd:* 9 km.

*Markeringsfärg:* Grön.

*Elbelyst:* Nej.

*Bänkar utmed*

*slingan:* Nej.

*Toalet:* Ja, vid start och mål, april-oktober.

## *Kommentar:*

Vacker led som bitvis följer Krokån. Lägg märke till fördjupningar i berghäll-  
en till höger strax före andra bron över  
Krokån. Här har stenåldersfolket slipat  
sina yxor.  
Leden passerar förbi rester av torp och  
backstugebebyggelse.



## *Ansvarig för slingan:*

Knäreds IK.

## *Andra leder i samma område:*

Tjuvahålsleden röd 8 km, kuperad.  
Gungasjöleden vit 14,5 km, lätt  
kuperad. Kvarnfallsleden gul 6 km,  
flack. Kraftverksleden gul 12 km,  
flack. Bokskogsleden blå  
7 km, kuperad. Motions slinga 2,5 km  
flack, varav 1 km elbelyst.  
Krokåslingen röd 1,5 km,  
lätt kuperad.



## *Personlig kommentar:*

Håll med om att det finns ett brett utbud av leder och med namn som  
eggar fantasin. Här finns anledning att återkomma! Kommer du ihåg  
vilket årtal freden i Knäred slöts - 1613.

## *Tips:*

Ett måste är den nya hängbron över Krokån, där den nyanlagda  
Krokåslingen passerar. På andra sidan finns mysiga grillplatser där du  
kan sitta och beundra den vilda forsen och den gamla kvarnen.  
Kvarnen är värd ett besök precis som utegymmet intill som passar alla  
åldrar.

Vandrar du under sommartid och blir sugen på att bada, besök den fina  
anläggningen Flammabadet med tempererade bassänger.

Norr om Knäred, i idylliska omgivningar, ligger Bollaltebygget, en  
kringbyggd kulturminnesgård från 1700-talet.

# Knäred, Backstugeleden



# Laholm, Glänningeslingan

## Vägbeskrivning:

Start Folkhälsocentrum/simhallen, Bättringsvägen.

## Terrängbeskrivning:

Flack, natur/motionsstig, lövskog runt sjön.

Längd: 2,5 km, runt sjön 1,1 km.

Markeringsfärg: Röd.

Elbelyst: Ja, runt sjön.

Bänkar utmed

slingan: Ja.

Toalett: Ja, vid bad-platsen.



Kristianstadsvägen

## Kommentar:

En fin naturupplevelse runt Glänningesjö, där varje årstid har sin tjusning. Bra motions slinga för nybörjare och stavgångare.

## Ansvarig för slingan:

Laholms kommun.

## Andra leder i samma område:

Hälsans stig "Hälsans stig-dekaler" 6 km, kuperad. Sinnenas stig gulvit 4,2 km, flack.



## Personlig kommentar:

Lyxigt att ha en badsjö inne i centrala Laholm, vilken tillgång!

## Tips:

Efter turen runt Glänningesjö, gör ett besök på Folkhälsocentrum, där du kan simma, bada bastu eller besöka gymmet.

Efteråt kan du fika i det mysiga caféet.

Utanför Folkhälsocentrum finns boulebana, skatepark och utegym som är fritt att använda! Bouleklot finns att låna i receptionen.

Alla är välkomna!





## Vägbeskrivning:

Börjar vid Folhälsocentrum/simhallen,  
Bättringsvägen.

## Terrängbeskrivning:

Flack, stenmjöl och asfalt.

Längd: 4,2 km.

Markeringsfärg: Gul/vit.

Elbelyst: Mestadels.

Bänkar utmed

slingan: Ja.

Toalett: Ja, vid badplatsen.

## Kommentar:

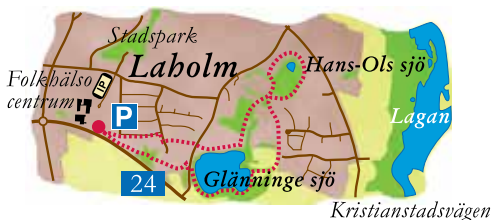
Slingan är gjord i samarbete med Föreningen Funktionsrätt Laholm. Slingan går på hårt underlag, där man lätt kan köra rullstol, permobil eller gå med rullator. Går delvis runt Glänningsjö och Hans Ols Sjö.

## Ansvarig för slingan:

Laholms kommun.

## Andra leder i samma område:

Glänningslingan röd 2,5 km alternativt 1,1, flack. Hälsans Stig, dekaler 6 km, kuperad.



## Personlig kommentar:

En härlig slinga som spontant döptes till "Sinnenas stig" pga den vackra sträckningen runt sjöarna och varierande växtlighet, dofter och fågelkvitter.

## Tips:

Hans Ols sjö är ett paradiset för allehanda fågelarter. På norra sidan av sjön, längs med slingan, finns ett antal ovanliga träd planterade, skänkta till Laholms kommun av Södra Hallands Naturskyddsförening.



Hans Ols sjö

# Laholm, Hälsans stig

## Vägbeskrivning:

Rundslinga, kan börjas vid Folkhälsocentrum/simhallen, Bättringsvägen.

## Terrängbeskrivning:

Kuperad, asfalt, grusväg och naturmark.

Längd: 6 km.

Markeringsfärg: ”Hälsans stig-dekaler”.

Elbelyst: Delvis.

Bänkar utmed

slingan: Ja.

Toalett: Ja.

## Kommentar:

Rundslinga i centralorten, som man kan börja där det passar.

Spännande slinga i omväxlande miljö.

Ansvarig för slingan: Laholms kommun.

## Andra leder i samma område:

Glänningslingen röd 2,5 km alternativt 1,1 km, flack.

Sinnenas stig gul/vit 4,2 km, flack.

Såghuslunds naturstig 1,5 km, flack



## Personlig kommentar:

Passa på att sitta ned vid bänkborden ovanför Lagans dalgång, en av de vackraste platserna i centrala Laholm.

## Tips:

Gör ett besök i Gamleby den äldsta delen av Laholm, med pittoreska hus och kullerstensgränder. Passa också på att göra en konstupromenad i centrala Laholm, känd som ”Den lilla staden med de stora konstverken”.





# Mellbystrand, Hökaslingan

## Vägbeskrivning:

Från Laholm, kör väg 24 västerut mot Mellbystrand. Framme vid Kustvägen sväng höger och kör ca 1,5 km, tills ni kommer till parkeringen vid Hökafältet.

## Terrängbeskrivning:

Flack, stenmjölsbelagd skogsstig i strandskog.

Längd:	2,5 km.
Markeringsfärg:	Blå med vit prick.
Elbelyst:	Ja.
Bänkar utmed slingan:	Ja.
Toalett:	Ja.



## Kommentar:

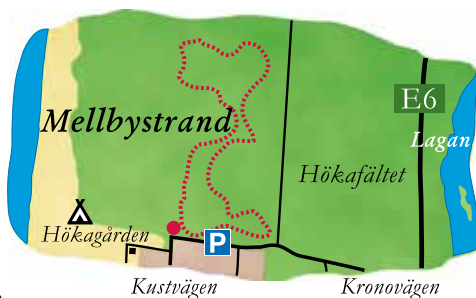
Välbesökt motionsspår genom vacker strandskog.

## Ansvarig för slingan:

Laholms kommun.

## Andra leder i samma område:

Gula slingan 4 km. Röda slingan 6 km. Gröna slingan 3 km, utgår från Hökhult. Kan kombineras med röda slingan. Samtliga slingor på Hökafältet är flacka och lättvandrade.



## Personlig kommentar:

Hökafältet är ett naturreservat, som planterades för att förhindra att sanden flög in över åkrarna för bönderna som hade sin mark här. De förde en ojämn kamp mot sandflykten och förbannade nog sin otur många gånger att äga marken närmast havet.

Inte kunde de tänka sig, att ett par hundra år senare skulle deras mark vara oerhört eftertraktad och värdefull. Detta när man har upptäckt fröjden av att åka till havet och bada på sommaren.

Nya entrén till Hökafältet invigdes 2016 och gjorde att Hökafältet blev en ännu mer populär samlingspunkt. Här finns regnskyddad grillplats, servicebyggnad med bl a toaletter, utegym och bänkbord att fika vid. Oavsett vilken dag eller tid du kommer, så finns det alltid folk i rörelse. Här möts alla generationer!

## Tips:

Gröna slingan som utgår från Hökhult, kan kombineras med Röda slingan, totalt 9 km. Längst i norr rikt fågelliv, som kan beskådas från fågeltornet vid Gröna slingan.

Miss inte att vandra på Sveriges längsta sandstrand (12 km) från Lagaoset i norr till gränsen mot Båstad i söder.

Kattegattleden, 395 km lång kustnära cykelled från Helsingborg till Göteborg passerar Hökafältet. Kattegattleden utnämndes 2018 till årets cykelled i Europa. Verkligen en utmärkelse att vara stolt över!

# Mellbystrand, Hökaslingan



# Mästocka ljunghed, naturstig

## Vägbeskrivning:

Från Laholm, kör mot Veinge. Fortsätt mot kyrkan, efter ca 1 km tag höger vid skylt mot Mästocka. Framme i Mästocka väggkors, sväng vänster. Efter ca 600 m finns Mästocka ljunghed och parkering på höger sida.

## Terrängbeskrivning:

Både flacka partier och mer kuperad natur.

Längd: 2,3 km.

Markeringsfärg: Blå med vit prick.

Elbelyst: Nej.

Bänkar utmed

slingan: Ja.

Toalett: Ja, intill badplatsen vid Björsjön.

## Kommentar:

Slinga i det storslagna ljunghedskapet. Här finns många sällsynta växter och djur som behöver det karga landskapet för sin överlevnad.

## Ansvarig för slingan:

Länsstyrelsen i Hallands län.

## Andra leder i samma område:

Gul led 600 m, går upp till höjd med utsikt över Björsjön.



## Personlig kommentar:

Mästocka ljunghed är en liten rest av det ljunghedskapet som en gång bredde ut sig över Halland. Redan under 1600- och 1700-talet, när skogen skövlades fick ljunghederna möjlighet att bre ut sig. Kring 1850 bestod en tredjedel av Halland av ljunghedar. Hedarna sträckte sig från kusten till långt in i landet. Konstigt att ens föreställa sig, med tanke på hur landskapet i Halland ser ut i dagens läge. Känns ändå skönt att vi har fått tillbaka skogen och annan växtlighet!

## Tips:

Det finns en härlig och idyllisk badplats vid Björsjön med brygga, flotte och grillplats. Den passeras om du vandrar Blå slingan.

För mer information om naturreservatet Mästocka ljunghed och alla sällsynta växter och djur som finns där, besök Länsstyrelsens hemsida - [www.lansstyrelsen.se/halland](http://www.lansstyrelsen.se/halland)



# Ränneslövs naturstig vid Smedjeån

## Vägbeskrivning:

Från Laholm, kör väg 24 mot Våxtorp. Sväng höger i Edenberga mot Ränneslöv. Kör rakt fram i korsning mot Vårestorp. Fortsätt denna väg till parkering innan ån mittemot kvarnen, ”Entré Kvarnhjulet”.

## Terrängbeskrivning:

Både flacka handikappanpassade partier och mer kuperad natur längs med Smedjeån.

Längd:	1,3 km, enkel väg.
Markeringsfärg:	Ännu inte markerad.
Elbelyst:	Nej.
Bänkar utmed slingan:	Ja.
Toalett:	Nej.



## Kommentar:

Stig i vacker natur längs med Smedjeån med mysiga fika- och grillplatser. Ett parti handikappanpassat som leder fram till grillhus. Vid sankar partier finns spångar utlagda. Skolans elever engagerade med att sätta upp fågelholkar, informationstavlor om djur- och växtliv.

## Ansvarig för slingan:

Ränneslövs Byalag.

Andra leder i samma område: Nej.

QR-kod, karta.



## Personlig kommentar:

En oas för alla besökare, ung som gammal. Vackra Smedjeån flyter intill stigen och du hör ett stilla brus blandat med fågelkvitter under promenaden. Vilket fantastiskt grillhus med plats för upp till 40 personer! Helt säkert på att det kommer att användas flitigt under hela året!

## Tips:

I Ränneslöv inte långt från stigen finns lekplats med närhet till grillplats, utsiktsplats och utegym (vid tennisbanorna). Något för alla! Ladda ned enklare karta på <https://bit.ly/2t9tXmE>



# Skummeslövsstrand, Svarvareskogsslingan

## Vägbeskrivning:

Från Laholm, kör väg 24 västerut, mot Mellbystrand. Framme vid Kustvägen sväng vänster och kör ca 6 km söderut mot Skummeslövsstrand, där efter vänster vid skylt "Tennisbanor". Alternativt kan man köra E6:an från Laholm, ta av vid avfart Skottorp, kör mot Skummeslövsstrand och Norra Kustvägen, sväng höger vid skylt "Tennisbanor".

## Terrängbeskrivning:

Flack, skogsstig i strandskog.

Längd: 3,5 km.

Markeringsfärg: Röd.

Elbelyst: Nej.

Bänkar utmed

slingan: Ja.

Toalett: Nej.

## Kommentar:

Bra motionsspår i öppen strandskog.

## Andra leder i samma område:

Grön 1,7 km, flack.



## Personlig kommentar:

Svarvareskogen är en oas med underbar tallskog, mellan motorvägen och bebyggelse, till glädje för ortsbefolkning och turister. Viktigt andningshål som förhoppningsvis får bli intakt.

## Tips:

Om du promenerar under sommaren, ta gärna ett dopp i havet. Är du en badkruka kan du välja den tempererade bassängen med havsvatten i Skummeslövsstrand. Vill du motionera mera, boka en tennisbana på den välskötta anläggningen, som är en av Sveriges största med sina 9 grusbanor.





## Vägbeskrivning:

Från Laholm, kör till Veinge stationssamhälle och mot Genevad. Strax efter järnvägsbron, vänster in på Högabergsgatan, därefter omedelbart vänster på Ängsvägen till Nebogatan. Kör höger upp till P-plats.

## Terrängbeskrivning:

Lätt, kuperad, skogsväg och skogsstig i blandskog.

Längd: 1,7 km.

Markeringsfärg: Nej.

Elbelyst: Nej.

Bänkar utmed

slingan: Ja.

Toalett: Nej.

## Kommentar:

Artrik led genom gammal hagmark, flitig



Vildros



Ansvarig för slingan:

Laholms kommun.

Andra leder i

samma område: Nej.

## Personlig kommentar:

I anslutning till slingan ligger det 18 meter höga Nebotornet, som byggdes som sommarbostad 1926 av Joel Paulsson.

Utsikten från tornet var hänförande, inte mindre än 24 kyrkor kunde ses vid god sikt.

Runt tornet var det en fantastisk trädgård.

Varken personlighet denna Joel måste ha varit!

## Tips:

Örelids gravfält från järnåldern, (kan nås från slingan) med bl a 36 stenar. Vissa har fått lokala namn exempelvis "Krokstenen" och "Kyrkgumman".



# Våxorpsslingan

## Vägbeskrivning:

Från Laholm, kör väg 24 till Våxorp, vidare in på Rössjöholmsvägen. Efter marknadsplatsen sväng till höger, där finns starten.

## Terrängbeskrivning:

Flack, skogsstig i blandskog.

Längd: 2,5 km.

Markeringsfärg: Röd.

Elbelyst: Nej.

Bänkar utmed

slingan: Ja.

Toalett: Nej.

## Kommentar:

Trevlig motions slinga i blandskog, även lämplig för stavgång.

## Ansvarig för slingan:

Laholms kommun.

## Andra leder i samma område:

Vindrarps Skidklubbs elljusspår 2,5 km, kuperat.



## Personlig kommentar:

Uppskattad slinga!  
Här finns alla åldrar representerade - förskolebarn, mullebarn, motionärer, stavgångare, tävlingsidrottare, hundrastare och alla andra som vill njuta av naturen.

## Tips:

Första fredagen i juni och september är marknadsplatsen full av knallar och folk, som kommer från när och fjärran för att besöka marknaden.



Mullebarnens tillhåll



## Vägbeskrivning:

Från Laholm, kör väg 24 efter ca 2,5 km, sväng vänster mot Hishult. Sväng vänster vid skylt "Ysby". Kör genom Ysby mot Skogaby och tag vänster vid skylt "Karsefors, Festplats, Kursgård". Kör över dammfästet där parkering finns.

## Terrängbeskrivning:

Lätt kuperad, naturstig i lövskog.

Längd: Ca 2,5 km enkel väg

Markeringsfärg: Röd.

Elbelyst: Nej.

Bänkar utmed

slingan: Ja.

Toalett: Nej.

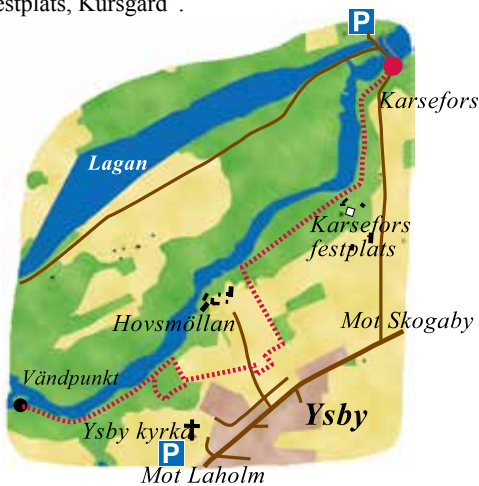
## Kommentar:

Stig söder om dammfästet mestadels längs med gamla åfåran.

## Ansvarig för slingan:

Länsstyrelsen i Hallands län.

Andra leder i samma område: Nej.



## Personlig kommentar:

En okänd liten pärla, med vacker natur längs åfåran. Stigen besöktes vid vitsippsblomning och bjöd på en helt underbar naturupplevelse av vita mattor med vitsippor.

## Tips:

Besök gärna kyrkan i Ysby, uppförd redan på 1200-talet och en av Hallands bäst bevarade.

Vad vore en sommar utan ett besök på den idylliskt belägna Karsefors festplats med Forsstigen som gränne. Festplatsen bjuder på både danskvällar och andra evenemang. Besökarna på festplatsen har gett Forsstigen smeknamnet "Kärleksstigen". Här har säkert många pussar utdelats under årens lopp.





*Foto: Annette Tillgren*

Laholms kommun  
Kultur- och utveckling  
Fritidsenheten  
Humlegången 6  
312 80 Laholm  
Växel 0430-150 00  
E-post [kommun@laholm.se](mailto:kommun@laholm.se)  
[www.laholm.se](http://www.laholm.se)